

Circuit des 3 vallées HOUSSAY - 41800



CARACTÉRISTIQUES

Type de parcours : Boucle

Durée : 04:00:00

Distance : 14.2 Km

ACCÈS / POINT DE DÉPART

Face à la salle polyvalente, tournez à gauche puis obliquez légèrement pour gravir une voie interdite à la circulation des véhicules. Laissez l'église sur votre droite et continuez...

BALISAGE

Suivez le balisage PR® "barrette jaune"



A défaut, suivez le balisage GR® "blanc et rouge"



VARIANTE - traverser la D67, faire 400 m et prendre à gauche

VARIANTE - Suivez le balisage PR® "rond jaune"



CHEMIN FAISANT

Depuis le château d'eau : point de vue sur la vallée du Gondré

Dans le village : L'église et son retable

Au lieu-dit "la Perrine" : ruines du temple (ancien prieuré XI-XII)

Au lieu-dit "la Grisonnerie" : point de vue sur la vallée et la forêt de Prunay

DESCRIPTIF

Située dans la Vallée du Loir, à une dizaine de kilomètres à l'ouest de Vendôme, le village d'Houssay se découvre entre vignes, champs, cours d'eau et coteaux boisés. Une randonnée apaisante dans la campagne vendômoise !

Le circuit des trois vallées vous fera découvrir des paysages champêtres variés dans une atmosphère sereine et apaisante. Vous longerez tantôt un petit cour d'eau, tantôt des champs de céréales, vous traverserez des bois... une vraie plongée dans la nature ! Dès le début de votre balade, au niveau du château d'eau, vous bénéficierez d'un joli point de vue sur la vallée du Gondré. Un autre panorama vous attend à la Grisonnerie. De là vous pourrez apprécier la vallée et la forêt de Prunay. Et si vous souhaitez compléter votre randonnée par la découverte du patrimoine culturel d'Houssay, arrêtez quelques instants dans l'église Saint-Jacques, où vous pourrez notamment admirer son retable du XVI^e siècle.

LE SAVIEZ-VOUS

Houssay est l'une des 27 communes appartenant à l'aire de production des Côteaux du Vendômois, appellation classée AOC depuis 2001. La vallée du Loir abrite des vignes permettant de produire des vins au goût unique qui doivent notamment leur particularité et leur typicité à un cépage local : le Pineau d'Aunis.

Installés depuis le Ve siècle sur ce territoire, les vins du vendômois sont mentionnés pour la première fois en l'an 1000. On sait aussi qu'Henri IV, qui prisait le bon vin, s'est arrêté à Prépatour, sur la commune de Naveil, et s'est rafraîchi avec le vin des coteaux de Mont-Rieux. Il l'a tellement apprécié qu'il en a fait une commande dont le manuscrit est toujours conservé au château de Saint-Germain-en-Laye.

RECOMMANDATION

Une variante vous permettra de raccourcir le circuit à 11 km si besoin.

Soyez vigilants sur les routes, particulièrement aux endroits indiqués sur la carte.

Pensez à adapter votre équipement en fonction de votre niveau, de l'itinéraire et de la météo.

Respecter la nature et votre environnement.

INFORMATIONS & RENSEIGNEMENTS

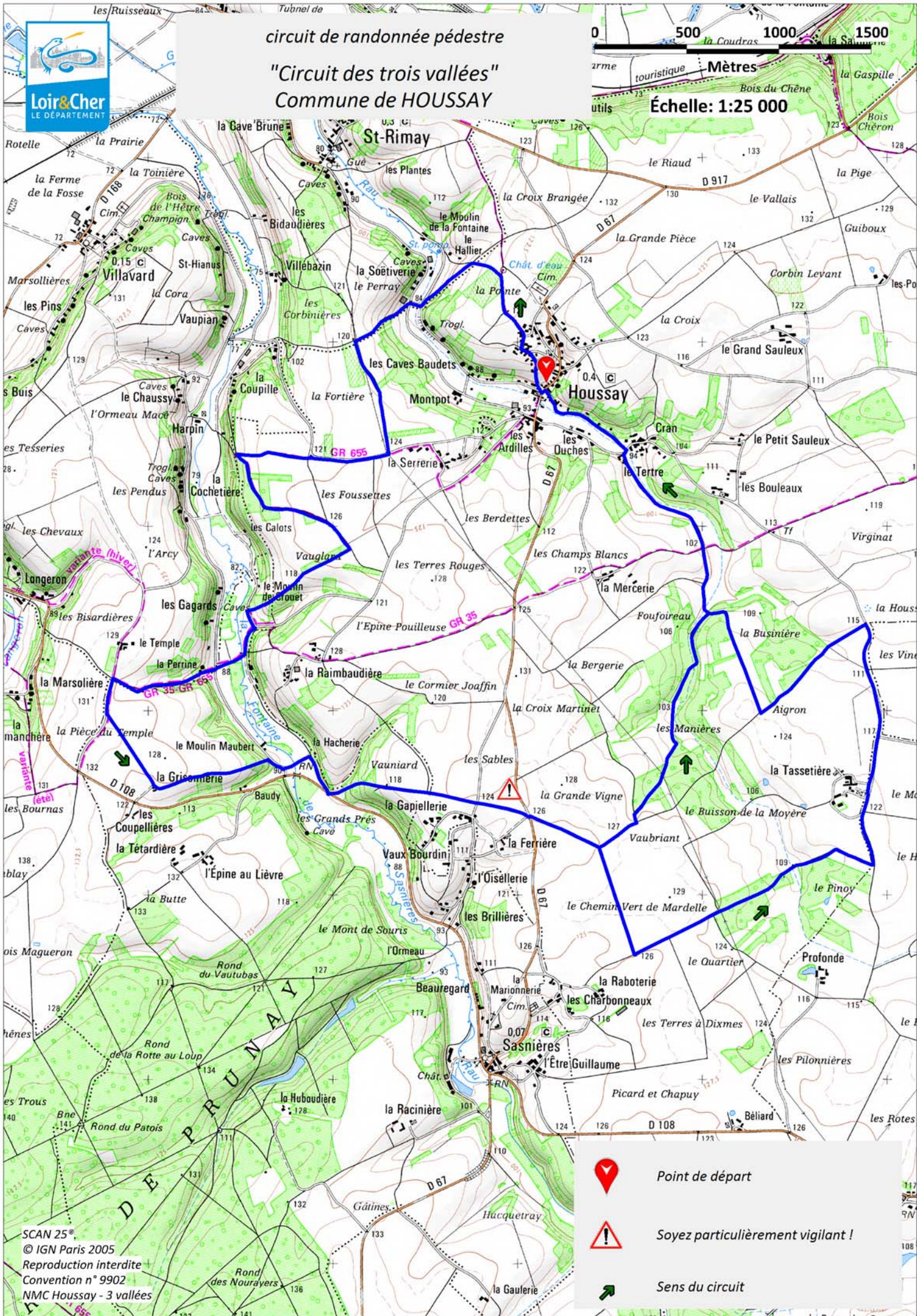
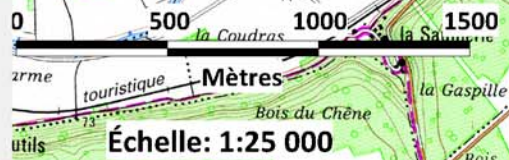
Office de tourisme Vallées Loir et Bray

02 54 85 23 30




tourisme@ccvlb.fr

<http://www.otsi-montoire.fr>

circuit de randonnée pédestre
"Circuit des trois vallées"
Commune de HOUSSAY



SCAN 25®
© IGN Paris 2005
Reproduction interdite
Convention n° 9902
NMC Houssay - 3 vallées

-  Point de départ
-  Soyez particulièrement vigilant !
-  Sens du circuit