


L'Aragon pyrénéen



battus et de la foule des touristes. Entre merveilles géologiques, patrimoine étonnant et parsemé de villages authentiques, le nord de l'Espagne est une destination qui ravira ceux qui aiment les paysages grandioses.

À quelques encablures de la frontière française, juste de l'autre côté des Pyrénées, l'Aragon offre un terrain de jeu formidable pour la pratique du camping-car, à l'écart des sentiers



Texte et photos : **Alain Vacheron**

Nous avons fait le choix de traverser la frontière espagnole par la vallée d'Ossau dans les Pyrénées-Atlantiques, et par le tunnel du Somport, long de plus de 7 kilomètres. Cette vallée se franchit aisément en camping-car avec peu de pentes à fort pourcentage. Notre première halte se fera au village de Canfranc-Estacion, juste à sa sortie. Quelle ne fut pas notre surprise de trouver ici une gare imposante posée au milieu des montagnes : 241 mètres de long, avec 150 portes d'accès et

plus de 350 fenêtres. Construite dans les années 1920, elle devait accueillir les trains venant de France pour éviter le détour par Hendaye et avait l'ambition de contribuer au développement et au désenclavement de toute la région. Malheureusement, des difficultés d'ordres géographique et technique ont eu raison de ce beau projet. Pendant plusieurs décennies, le bâtiment resta à l'abandon. L'édifice a ensuite été réhabilité et transformé en hôtel de luxe, tout en respectant l'architecture art déco d'origine, afin d'attirer les visiteurs dans cette si belle montagne des Pyrénées. Un pari

Les Mallos de Riglos une curiosité géologique monumentale. La grande falaise de gauche mesure tout de même 340 m de haut.

Venez découvrir à Canfranc, l'incroyable destin de cette gare gigantesque devenue un hôtel de luxe 4 étoiles.



audacieux qui divise encore la population, locale.

En l'espace de 20 kilomètres depuis la frontière, la végétation a déjà totalement changé. Du côté nord des Pyrénées, c'est le vert qui domine, arrosé par les pluies venues de l'Atlantique, mais sur le versant sud, nous sommes déjà dans un climat méditerranéen. Les premiers oliviers font leur apparition ainsi que les chênes verts. L'odeur de thym sauvage qui tapisse le sol chatouille nos narines. Le thermomètre gagne rapidement quelques degrés. En un clin d'œil, nous voilà dans le Sud !

Un monument unique

Direction Jaca, puis le Monasterio Viejo de San Juan de la Peña, une curiosité qui vaut absolument le détour. Accroché à la falaise à plus de 1 200 m d'altitude, et suspendu au-dessus de la vallée avec la roche comme toiture, ce monastère construit en 902 est unique. On commence à l'apercevoir comme






Le village médiéval d'Ainsa est parcouru de ruelles bordées de maisons traditionnelles, qui offrent ombre et fraîcheur bienvenues.



Alquézar. Un des plus beaux villages d'Espagne, avec ses ruelles typiques.

blotti sous son énorme rocher depuis la route de Jaca. Son cloître presque intact et la porte mozarabe par laquelle on accède sont les garants de l'harmonie qui règne en ce lieu. L'ambiance y est étonnante, par le raffinement des sculptures, mais surtout par sa situation à couper le souffle, sous cette monstrueuse falaise. Suite à un incendie survenu au XVII^e siècle, on a dû reconstruire le monastère en adoptant cette fois le style baroque, sur le plateau calcaire qui surplombe le site. C'est aujourd'hui un point de passage incontournable pour les pèlerins de Saint-Jacques-de-

Le Monasterio Viejo de San Juan de la Peña. De solides fondations pour cet édifice hors du commun. À visiter absolument.



Compostelle. Pour vous garer, un parking est à votre disposition 300 mètres en aval.

Les Mallos de Riglos

En arrivant par l'A132 qui serpente le long de la vallée du rio Gállego, au détour d'un virage, on tombe sur cette imposante muraille ocre de plus de 300 m de haut. Sommes-nous en Arizona? Les Mallos de Riglos font partie des vingt plus beaux endroits du monde. Ces monolithes géants, formés d'une roche sédimentaire agglomérant les galets ronds, mêlant pierres, mortier et terre argileuse, attirent les grimpeurs du monde entier, mais aussi les vautours et bien d'autres oiseaux migrateurs. Une fois la stupeur passée devant un tel paysage, on cherche à mettre des mots pour comprendre avant de s'en approcher un peu timidement. Pour vous garer, et même passer la nuit, le village propose une aire de camping-car d'une quinzaine de places, au pied des falaises. Hors saison, peu de commerces sont ouverts, mais il est agréable de déambuler à travers les ruelles du village jusqu'à la petite chapelle. Pour les amateurs de randonnée, il existe plusieurs itinéraires balisés autour des formations

rocheuses. La plus connue est la Vuelta, un parcours circulaire d'environ deux heures et demie (5,5 km) qui part du centre-ville et grimpe entre les rochers en passant par plusieurs points de vue exceptionnels. Attention, ça grimpe sec! Pour les moins téméraires, nous conseillons juste de grimper par le chemin le long de l'église pour accéder au départ des voies d'escalade. Vous trouverez à coup sûr des grimpeurs préparant leur matériel et scrutant la paroi à l'aide d'une paire de jumelles. De loin, ces hommes-araignées ne sont pas plus gros que des fourmis sur un mur! Les autres habitants des falaises sont bien évidemment les vautours. D'une envergure de plus de 3,50 m, ils frôlent la falaise sans jamais donner un coup d'aile, à la recherche d'une éventuelle proie pour leurs petits. Les nids sont visibles depuis le bas et, aux dires des grimpeurs, il faut faire très attention à ne pas les déranger. Ils sont ici chez eux. On ne se lasse pas de regarder ces fameux Mallos jusqu'à la tombée de la nuit, là où la lumière devient orange et amplifie la beauté de cette merveille. Quelques kilomètres plus à l'est des Riglos, vous trouverez cette impressionnante forteresse romane qui se



dresse à 1 100 mètres d'altitude. Elle fut construite au XI^e siècle sur les restes d'un édifice romain. Vous serez étonné de l'état impeccable de cette forteresse romane la mieux conservée d'Europe. Sa situation, surplombant la plaine, offre des points de vue tout simplement magnifiques sur les environs. Le

château se visite et permet une plongée dans l'histoire de l'Aragon et de la Reconquista. Ne pas manquer de visiter la collégiale de Boléa. Et pour faire durer le plaisir plus longtemps, vous pouvez même dormir sur le parking du château et avoir le plaisir de contempler à l'aube le soleil illuminant la forteresse.

En route vers la Sierra de Guara

La Sierra de Guara se situe à 50 kilomètres à l'est de Huesca. Ce plateau calcaire, creusé par les eaux venant des Pyrénées, renferme d'incroyables canyons. Les nombreuses cavités naturelles des falaises servaient d'abris à nos ancêtres dès l'époque paléolithique. Pendant des siècles, une vie rurale s'y est développée sans que personne n'ose s'aventurer dans les profondeurs des canyons, par peur ou en raison de croyances divines. Longtemps territoire inconnu et redouté, c'est dans les années soixante que l'ex-

plorateur Lucien Briet découvrit ces célèbres gorges. Ce pionnier du canyoning ne se doutait pas du succès touristique que connaîtrait ensuite la région qui aujourd'hui, en haute saison, voit plusieurs milliers de personnes descendre les torrents à pied ou à la nage. Une véritable économie locale s'est d'ailleurs développée autour de cette activité. Si cela vous tente, de nombreux centres de canyoning ont pignon sur rue dans le village d'Alquézar. Il y en a pour tous les niveaux, du débutant aux plus aguerris. Situé au cœur de ce parc naturel de la Sierra et de ses canyons, Alquézar est l'une des cités médiévales les plus belles d'Espagne, à visiter absolument. Pour stationner, un parking se situe à son sommet. Pour la halte nocturne, le camping juste à la sortie et à moins d'un kilomètre du centre sera parfait. Il possède en plus une magnifique piscine, bien agréable si vous visitez la région durant l'été. La promenade à travers la ville et ses sites historiques est un vrai régal pour les yeux, chaque recoin ayant son propre charme. Ne manquez pas la monumentale collégiale et la Plaza Mayor. En moins de vingt ans, la ville a su renaître en poussant les habitants à restaurer leurs façades. Le résultat est superbe. Un peu plus sportif, nous vous conseillons l'itinéraire des passerelles qui chemine dans un décor de falaises et de canyons d'une extrême beauté. Vous pourrez profiter de vues impressionnantes sur la fin du canyon du rio Vero. Le ticket d'entrée (4 € par adulte) est à retirer à la mairie. Une façon ludique de parcourir le canyon sans



Côté sud des Pyrénées, les montagnes font place aux grandes plaines de l'Elbe, propice à la culture du vin et du blé.



Sous leurs pieds, 280 mètres de vide jusqu'au torrent. C'est le départ du canyon du rio Vero vers Lecina.



Le village d'Ainsa, considéré lui aussi comme l'un des plus beaux villages d'Espagne est situé au confluent des rivières Ara et Cinca, sous l'œil vigilant de la Peña Montañesa.

se mouiller. Pour les personnes qui souffrent de vertige... S'abstenir!

D'Alquézar à Ainsa

À la sortie d'Alquézar, la route A2205 remonte vers le village de Lecina. C'est certainement l'une des plus belles routes de la région. Mais attention, il y a beaucoup de virages et la largeur de la chaussée est parfois réduite. Toutefois, hors saison, vous ne croiserez pas grand monde. Donc pas d'appréhension et préparez-vous à découvrir des panoramas dignes des plus beaux décors de cinéma. Vous pourrez observer l'incroyable travail de l'eau qui a transformé la roche en canyons vertigineux. À mi-distance, un promontoire surplombe le rio Vero d'un côté et les falaises de la Peña Montañesa du parc national d'Ordesa de l'autre. Une vision d'une rare beauté.

En arrivant à Ainsa, un parking d'une centaine de places (muni d'une aire de services) vous permet de stationner jour et nuit. Le vieux village construit au XIII^e siècle domine la ville nouvelle. Les ruelles pavées aux façades fleuries partent de la Plaza Mayor et de son église romane aux tours carrées. On y accède par une vaste cour entourée de remparts. Ce sont, avec le donjon et les tours, les derniers vestiges de la forteresse que Sancho III le Grand fit construire pour se protéger des musulmans aux XVI^e et XVII^e siècles. Sur la grande place, de



Pour vous restaurer à Ainsa, n'hésitez pas à vous rendre dans les nombreux restaurants de la Plaza Mayor, qui se trouvent sous les arcades.

La qualité des routes d'Aragon est excellente, même en haute montagne. Restez prudent tout de même.



La Peña Montañesa culmine à 2 200 mètres d'altitude. C'est un haut lieu pour la pratique de la randonnée... un peu sportive!

nombreux établissements proposent de la restauration dans une ambiance très... espagnole, haute en couleurs et en décibels! Sur l'aire de camping-car, la vue sur la Peña Montañesa est de toute beauté. Les grandes villes de Saragosse, Huesca, Jaca ou même Teruel, plus au sud, restent à découvrir. Sans oublier le fameux désert des Bardenas et le parc national d'Ordesa et du Mont-Perdu. Vous serez aussi surpris par la richesse de la gastronomie de la région, charcuteries, plats en sauce et grillades. Enfin, si vous aimez, la randonnée, l'escalade, le VTT, le canyoning, ou juste tout simplement les belles choses, le calme et une nature préservée aux senteurs du Sud, il n'y a aucun doute, vous trouverez votre bonheur, ici en Aragon.

Aragon en pratique

Repères
300 km / 6 jours

INFOS



- **Oficina de Información y Turismo de Alquézar.** Bo. Arrabal, 4. Tél.: +34 974 31 89 40
- **Oficina de Turismo Ainsa-Sobrarbe de Ainsa.** Avenue Ordesa, 5. Tél.: +34 974 50 07 67
- www.monasteriosanjuan.com
- www.castillodeloarre.es/fr
- www.turismodearagon.com
- www.spain.info/fr/region/aragon

ÉTAPES



- **Canfranc-Estación.** Aire de camping-cars. Il s'agit d'une toute nouvelle aire. 6 €/24 h. 4D calle Felipe V.
- **Riglos.** Parking camping-cars 24h - 10 €. Pas de service. Très belle vue sur les Mallos.
- **Château de Loarre.** Au parking du château. GPS: N 42°19'40.44" – W 0°36'43.4556"
- **Alquézar.** Camping agréable au milieu des oliviers. A-1233.
- **Ainsa.** Parking municipal avec aire de services. Excellente étape pour visiter cette charmante ville. En haut du village. 8 € la nuit avec service compris.

À VOIR, À FAIRE



- **Gare de Canfranc-Estación.** Pour la visite: Oficina de turismo de Canfranc Plaza Ayuntamiento, s/n.
- **Monasterio Viejo de San Juan de la Peña.** Visite du monastère. 22711 Santa Cruz de la Serós. Tél.: +34 974 35 51 19
- **Visite du château de Loarre.** Tous les jours de 10h à 19h. 8 € par adulte. A-1206, 22809 Loarre. Tél.: +34 974 34 21 61
- **Pour la descente du canyon du rio Vero.** RumboAventura –



Barranquismo Sierra de Guara à Adahuesca. Pl. las Santas, 4. www.canyoningalquezar.com




Le Monasterio Viejo de San Juan de la Peña.

- **Casa Jabonero à Alquézar.** Viande braisée et seiche à la plancha. Menu dans les 20 € avec le vin compris. Calle Pedro Arnal Caverro 14.
- **Casa Alfonso à Ainsa.** Endroit superbe, la cuisine est copieuse et savoureuse. Belle ambiance. C. Mayor, 17

BONNES TABLES



Bodega Pirineos à Barbastro. Visite et dégustation de vin, charcuterie et fromage. Un endroit sympathique pour découvrir les vins de l'appellation d'Origine Somontano et déguster de l'excellente charcuterie locale. A1232 Naval, km 3,5, Carretera Barbastro-Naval.



Perché à 1 100 m d'altitude, le château de Loarre est dans un état impeccable. Cette forteresse romane est la mieux conservée d'Europe.

